










Tappa
20^a

BORMIO - PONTE DI LEGNO-TONALE


km 170

cronotabella


SABATO 29 MAGGIO 2010

ALTIM.	LOCALITA'		DISTANZE			ORA DI PASSAGGIO					
			par- ziali	per- corse	da per- correre	media km/ora					
						35	37	39			
Provincia di SONDRIO											
1182	BORMIO		Corso Milano - ss. 38			0.0	0.0	170.0	12.40	12.40	12.40
1141	Cepina	↩	3.0	3.0	167.0	12.45	12.44	12.44			
949	Le Prese	↑	10.9	13.8	156.2	13.03	13.02	13.01			
915	Mondadizza	↑	2.0	15.8	154.2	13.07	13.05	13.04			
890	Bv. per Sondalo	↑	1.4	17.3	152.7	13.09	13.07	13.06			
653	Grosio	↑	6.5	23.7	146.3	13.20	13.18	13.16			
599	Grosotto	↑	2.1	25.8	144.2	13.24	13.21	13.19			
537	Mazzo di Valtellina		2.8	28.5	141.4	13.28	13.26	13.23			
434	Tirano	↑	9.1	37.6	132.4	13.44	13.41	13.37			
	binari										
434	Madonna di Tirano	↑	1.1	38.7	131.3	13.46	13.42	13.39			
375	Tresenda	↩ ss. 39	8.2	46.9	123.1	14.00	13.56	13.52			
	P.L.										
	galleria										
	648 Bv. per Stazzona	↩	4.9	51.9	118.1	14.08	14.04	13.59			
423	Stazzona	↑	3.3	55.1	114.9	14.14	14.09	14.04			
401	Bv. per Tirano	↩	0.4	55.5	114.5	14.15	14.10	14.05			
	434 Tirano	ss. 38	4.5	60.0	110.0	14.22	14.17	14.12			
452	Bv. per Lovero	↩	0.6	60.6	109.4	14.23	14.18	14.13			
590	Cologna	↩	1.6	62.2	107.8	14.26	14.20	14.15			
	1608 Trivigno	↑	12.9	75.1	94.9	14.48	14.41	14.35			
1427	Passo di Santa Cristina	↑	4.0	79.2	90.8	14.55	14.48	14.41			
Provincia di BRESCIA											
1140	Inn. ss. 39	↩	4.7	83.9	86.1	15.03	14.55	14.49			
Provincia di SONDRIO											
1173	Aprica	↑ via Roma	1.4	85.2	84.8	15.06	14.58	14.51			
648	Bv. per Stazzona	↩	8.5	93.7	76.3	15.20	15.12	15.04			
423	Stazzona		3.3	97.0	73.0	15.26	15.17	15.09			
401	Bv. per Tirano	↩	0.4	97.4	72.6	15.26	15.17	15.09			
	410 San Bernardo		1.0	98.4	71.6	15.28	15.19	15.11			
434	Tirano		3.5	101.8	68.2	15.34	15.25	15.16			
452	Bv. per Lovero	↩	0.6	102.5	67.5	15.35	15.26	15.17			
590	Cologna	↑	1.6	104.1	65.9	15.38	15.28	15.20			
618	Sernio	↑	0.7	104.8	65.2	15.39	15.29	15.21			
504	Lovero	↑	2.4	107.2	62.8	15.43	15.33	15.24			
537	Mazzo di Valtellina	↩	3.7	110.9	59.1	15.50	15.39	15.30			
653	Grosio		5.5	116.4	53.6	15.59	15.48	15.39			
712	Bv. per Mortirolo	↩	1.5	117.9	52.1	16.02	15.51	15.41			
1570	Inn. strada da Mazzo	↑	10.8	128.7	41.3	16.20	16.08	15.57			
	1854 Passo del Mortirolo		3.1	131.7	38.3	16.25	16.13	16.02			
Provincia di BRESCIA											
1066	Monno		10.5	142.2	27.7	16.43	16.30	16.18			
892	Inn. ss. 39	↩	2.1	144.3	25.7	16.47	16.34	16.22			
911	Incodine		1.0	145.3	24.7	16.49	16.35	16.23			
1050	Vezza d'Oglio		3.9	149.2	20.8	16.55	16.42	16.29			
1144	Temu'		5.7	155.0	15.0	17.05	16.51	16.38			
1189	Ingresso Ponte di Legno	↩ via Roma	2.0	157.0	13.0	17.09	16.54	16.41			
1252	Ponte di Legno		1.5	158.5	11.5	17.11	16.57	16.43			
1302	Inn. ss 42	↩	0.4	158.9	11.1	17.12	16.57	16.44			
1364	Bv. passo Gavia	↑	2.8	161.7	8.3	17.17	17.02	16.48			
	1883 PONTE DI LEGNO TONALE		8.3	170.0	0.0	17.31	17.15	17.01			

NOTE:

 **Traguardo Volante: Tirano - viale della Repubblica (km 60.0)**

 **Rifornimento: San Bernardo (km 98-101)**

 **Gran Premio della Montagna: Bv. Per Stazzona 3^a cat. (km 51.9); Trivigno- 1^a cat. (km 75.1); Passo del Mortirolo - 1^a cat. (km 131.7); Passo del Tonale - arrivo (km 170.0)**

 **Galleria/Tunnel**









Tappa
20^a

BORMIO - PONTE DI LEGNO-TONALE

km 195

cronotabella

SABATO 29 MAGGIO 2010

ALTIM.	LOCALITA'		DISTANZE			ORA DI PASSAGGIO		
			par- ziali	per- corse	da per- correre	media km/ora		
						35	37	39
Provincia di SONDRIO								
1182	BORMIO	Corso Milano - ss. 38	0.0	0.0	195.0	12.40	12.40	12.40
1141	Cepina		2.7	2.7	192.3	12.44	12.44	12.44
949	Le Prese		10.9	13.6	181.4	13.03	13.02	13.00
915	Mondadizza		2.0	15.6	179.4	13.06	13.05	13.03
890	Bv. per Sondalo		1.4	17.0	178.0	13.09	13.07	13.06
653	Grosio		6.5	23.5	171.5	13.20	13.18	13.16
599	Grosotto		2.0	25.5	169.5	13.23	13.21	13.19
537	Mazzo in Valtellina		2.8	28.3	166.7	13.28	13.25	13.23
	434 Tirano		9.1	37.3	157.7	13.44	13.40	13.37
	binari							
434	Madonna di Tirano	ss. 38A	1.1	38.4	156.6	13.45	13.42	13.39
SVIZZERA - Cantone Grigioni								
522	Confine I/CH	N 29	1.7	40.1	154.9	13.48	13.45	13.41
531	Campocologno		0.4	40.6	154.4	13.49	13.45	13.42
770	Brusio		3.4	43.9	151.1	13.55	13.51	13.47
965	Le Prese - Lago di Poschiavo		5.6	49.5	145.5	14.04	14.00	13.56
1010	Poschiavo		4.1	53.6	141.4	14.11	14.06	14.02
1094	San Carlo		2.5	56.2	138.8	14.16	14.11	14.06
1878	La Rosa		9.6	65.8	129.2	14.32	14.26	14.21
2056	Bv. Per Livigno		2.7	68.4	126.6	14.37	14.30	14.25
Provincia di SONDRIO								
	2315 Forcola di Livigno (I/CH)	SS301	3.9	72.3	122.7	14.43	14.37	14.31
1873	San Rocco		11.5	83.8	111.2	15.03	14.55	14.48
	1816 Livigno		3.2	87.0	108.0	15.09	15.01	14.53
	2211 Passo di Eira		6.2	93.1	101.9	15.19	15.11	15.03
2096	Trepalle		1.7	94.8	100.2	15.22	15.13	15.05
	2291 Passo del Foscagno		5.2	100.0	95.0	15.31	15.22	15.13
1471	Semogo		12.8	112.8	82.2	15.53	15.42	15.33
1344	Isolaccia-Valdidentro		2.2	115.0	80.0	15.57	15.46	15.36
1435	Le Motte		4.6	119.6	75.4	16.04	15.53	15.43
1219	Bormio		2.8	122.4	72.6	16.09	15.58	15.48
1141	Cepina		2.7	125.1	69.9	16.14	16.02	15.52
949	Le Prese		10.9	136.0	59.0	16.33	16.20	16.09
915	Mondadizza		2.0	137.9	57.1	16.36	16.23	16.12
890	Bv. per Sondalo		1.4	139.4	55.6	16.38	16.26	16.14
712	Bv. per Mortirolo		3.5	142.9	52.1	16.44	16.31	16.19
1570	Inn. strada da Mazzo		10.8	153.7	41.3	17.03	16.49	16.36
	1854 Passo del Mortirolo		3.1	156.7	38.3	17.08	16.54	16.41
Provincia di BRESCIA								
1066	Monno		10.5	167.2	27.7	17.26	17.11	16.57
892	Inn. ss. 39		2.1	169.3	25.7	17.30	17.14	17.00
911	Incodine		1.0	170.3	24.7	17.31	17.16	17.02
1050	Veza d'Oglio		3.9	174.2	20.8	17.38	17.22	17.08
1144	Temu'		5.7	180.0	15.0	17.48	17.31	17.16
1189	Ingresso Ponte di Legno		2.0	182.0	13.0	17.51	17.35	17.19
1252	Ponte di Legno		1.5	183.5	11.5	17.54	17.37	17.22
1302	Inn. ss 42		0.4	183.9	11.1	17.55	17.38	17.22
1364	Bv. passo Gavia		2.8	186.7	8.3	18.00	17.42	17.27
	1883 PONTE DI LEGNO TONALE		8.3	195.0	0.0	18.14	17.56	17.39

NOTE:



Traguardo Volante: Tirano - viale della Repubblica (km 37.3)



Rifornimento: San Bernardo (km 98-101)



Gran Premio della Montagna: Forcola di Livigno Cima Coppi (km 72.3); Passo di Eira - 2^a cat. (km 87.0); Passo del Foscagno 3^a cat. (km 100.0); Passo del Mortirolo - 1^a cat. (km 156.7); Passo del Tonale - arrivo (km 195.0)



Galleria/Tunnel



Passaggio a livello










Tappa
20^a

BORMIO - PONTE DI LEGNO-TONALE

km 183


cronotabella


SABATO 29 MAGGIO 2010

ALTIM.	LOCALITA'		DISTANZE			ORA DI PASSAGGIO		
			par- ziali	per- corse	da per- correre	media km/ora		
						35	37	39
Provincia di SONDRIO								
1182	BORMIO	Corso Milano - ss. 38	0.0	0.0	183.0	12.40	12.40	12.40
1141	Cepina		3.0	3.0	180.0	12.45	12.44	12.44
949	Le Prese		10.9	13.8	169.2	13.03	13.02	13.01
915	Mondadizza		2.0	15.8	167.2	13.07	13.05	13.04
890	Bv. per Sondalo		1.4	17.3	165.8	13.09	13.07	13.06
653	Grosio		6.5	23.7	159.3	13.20	13.18	13.16
599	Grosotto		2.1	25.8	157.2	13.24	13.21	13.19
537	Mazzo di Valtellina		2.8	28.5	154.5	13.28	13.26	13.23
434	Tirano		9.1	37.6	145.4	13.44	13.41	13.37
	binari							
434	Madonna di Tirano	ss. 38A	1.1	38.7	144.3	13.46	13.42	13.39
648	Bv. per Stazzona	N 29	3.8	42.5	140.5	13.52	13.48	13.45
	P.L.							
423	Stazzona		0.9	43.4	139.6	13.54	13.50	13.46
648	Bv. per Aprica		3.3	46.8	136.2	14.00	13.55	13.51
777	Bv. Per Santa Cristina		2.0	48.8	134.2	14.03	13.59	13.55
	1427 Passo di Santa Cristina		7.0	55.7	127.3	14.15	14.10	14.05
Provincia di BRESCIA								
1140	Inn. ss. 39		4.7	60.5	122.5	14.23	14.18	14.13
1005	Corteno Golgi		5.7	66.2	116.8	14.33	14.27	14.21
688	Edolo		8.4	74.6	108.4	14.47	14.40	14.34
892	Bv. per Mortirolo		4.6	79.1	103.9	14.55	14.48	14.41
1066	Monno		2.1	81.2	101.8	14.59	14.51	14.44
	1855 Passo del Mortirolo		10.5	91.8	91.2	15.17	15.08	15.01
Provincia di SONDRIO								
	653 Grosio		13.8	105.6	77.4	15.41	15.31	15.22
890	Bv. per Sondalo		3.5	109.1	73.9	15.47	15.36	15.27
915	Mondadizza		1.4	110.5	72.5	15.49	15.39	15.30
949	Le Prese		2.0	112.5	70.5	15.52	15.42	15.33
1141	Cepina		10.9	123.4	59.6	16.11	16.00	15.49
1182	Bormio		4.5	127.9	55.1	16.19	16.07	15.56
1337	San Nicolo' Valfurva		3.3	131.2	51.8	16.24	16.12	16.01
	1734 Santa Caterina Valfurva		8.9	140.0	43.0	16.40	16.27	16.15
	2618 Passo Gavia		13.2	153.2	29.8	17.02	16.48	16.35
Provincia di BRESCIA								
	galleria							
1584	Sant'Apollonia		12.0	165.2	17.8	17.23	17.07	16.54
1252	Ponte di Legno		5.6	170.8	12.2	17.32	17.17	17.02
1302	Inn. ss 42		1.2	172.0	11.0	17.34	17.18	17.04
1364	Bv. passo Gavia		2.7	174.7	8.3	17.39	17.23	17.08
	1883 PONTE DI LEGNO TONALE		8.3	183.0	0.0	17.53	17.36	17.21

NOTE:

 **Traguardo Volante: Santa Cristina Valfurva (km 140.0)**

 **Rifornimento: Grosio (km 106-109)**

 **Gran Premio della Montagna: Passo di Santa Cristina(km 55.7); Passo del Mortirolo 1^a cat. (km 87.0); Passo di Gavia Cima Coppi (km 153.2); Passo del Tonale - arrivo (km 183.0)**

 **Galleria/Tunnel**

 **Passaggio a livello**